



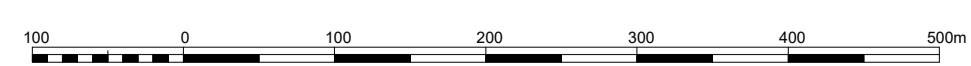
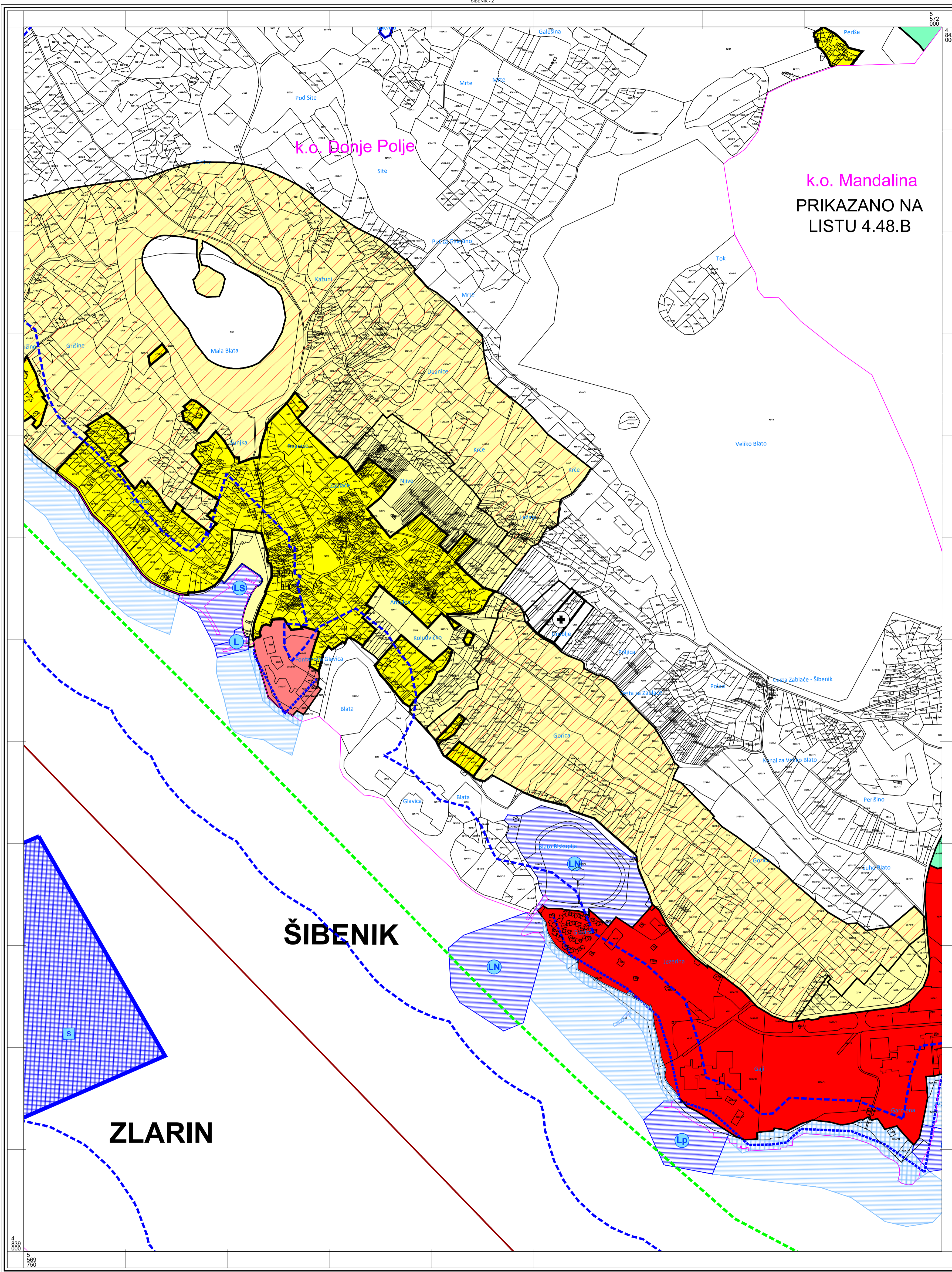
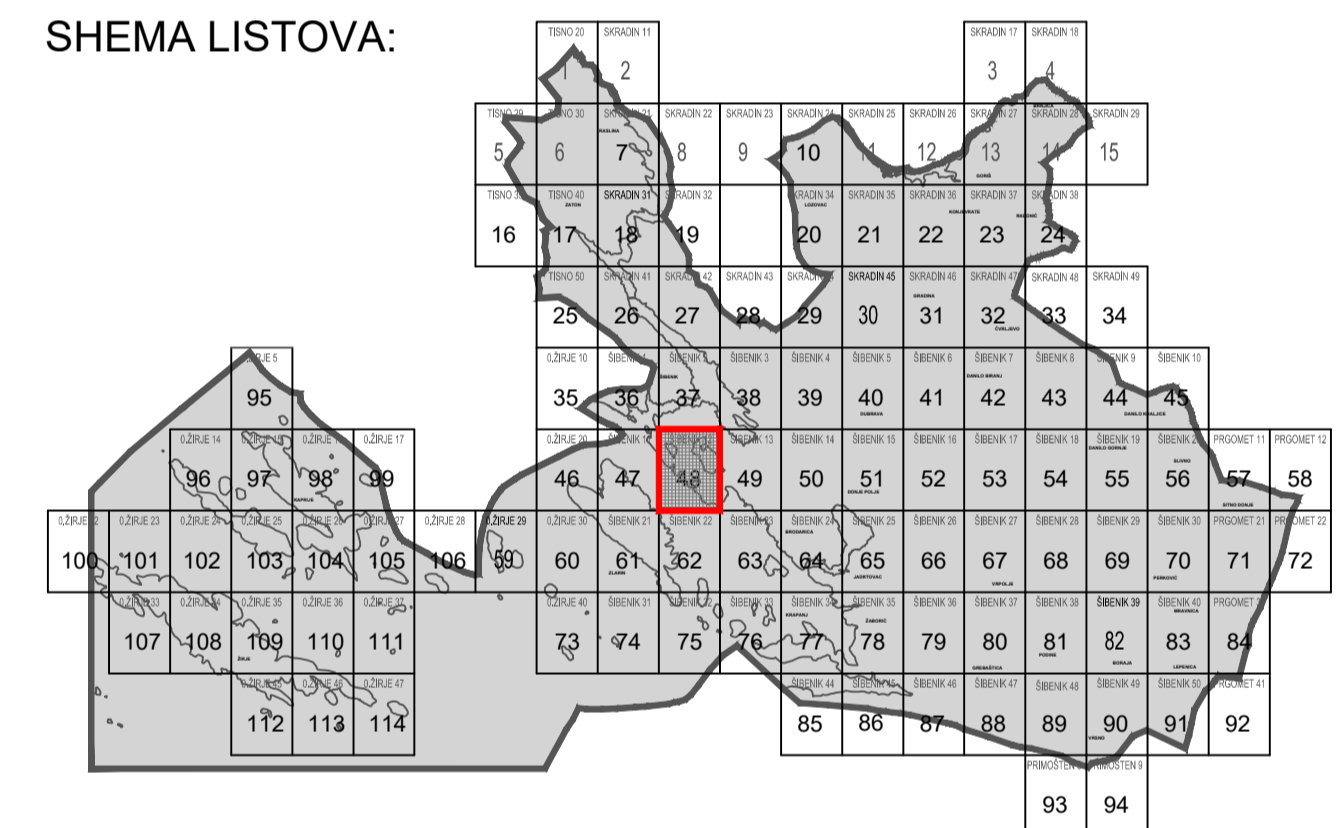
Izmjene i dopune (V.)  
PROSTORNOG PLANA  
UREĐENJA GRADA ŠIBENIKA

4.48.A  
GRAĐEVINSKA PODRUČJA

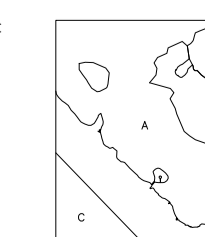
TUMAČ:

	ŽUPANIJSKA GRANICA		ZAŠTITNA ŠUMA
	GRANICA GRADA		ZONA POSEBNIH UVJETA GRADNJE
	GRANICA NASELJA		EVIDENTIRANE ČESTICE JAVNOG VODNOG DOBRA
	PROSTOR OGRANIČENJA U ZOP-U 100m na kopnu i 300m u moru		OS PLANIRANE ČESTE KROZ KORIDOR U ISTRAŽIVANJU
	PROSTOR OGRANIČENJA U ZOP-U 25m na kopnu		EKSPLOATACIJA MINERALNIH SIROVINA
	GRAĐEVINSKA PODRUČJA		LUKA OTVORENA ZA JAVNI PROMET
	GRAĐEVINSKO PODRUČJE NASELJA		LUČKO PODRUČJE
	PODRUČJA ZA SMJEŠTAJ NOVIH TURISTIČKIH KAPACITETA U GRAĐEVINSKOM PODRUČJU		S-SIDRIŠTE
	JAVNA I DRUŠTVENA NAMJENA		LUKA POSEBNE NAMJENE
	GOSPODARSKA NAMJENA		VOJNA LUKA
	UGOSTITELJSKO-TURISTIČKA NAMJENA		SPORTSKA LUKA
	SADRŽAJI VEZANI UZ ULAZ U NACIONALNI PARK		PRIVEZIŠTE
	SPORTSKO-REKREACIJSKA NAMJENA		Lp1 - privezište u funkciji Javne ustanove
	POSEBNA NAMJENA		SIDRIŠTE
	GROBLJE		PLAŽA
	POVRŠINE INFRASTRUKTURNIH SUSTAVA		POLETNO - SLETNA STAZA HIDROAVIONA
	CENTAR ZA GOSPODARENJE OTPADOM		OBUHVAAT OBVEZNE IZRADE PROSTORNOG PLANA
	PLAŽA - kopneni dio		GENERALNI URBANISTIČKI PLAN GRADA ŠIBENIKA (GUP)
			URBANISTIČKI PLAN UREĐENJA (UPU)
			DETALJNI PLAN UREĐENJA (DPU)

SHEMA LISTOVA:



KATASTARSKO OPĆINE  
A DONJE POLJE  
B MANDALINA  
C ZLARIN



Županija: <b>ŠIBENSKO - KNINSKA ŽUPANIJA</b>	
Jedinica lokalne samouprave: <b>GRAD ŠIBENIK</b>	
Naziv prostornog plana: <b>IZMJENE I DOPUNE (V.) PROSTORNOG PLANA UREĐENJA GRADA ŠIBENIKA</b>	
Broj Plana: <b>A-655/16</b>	Faza izrade: <b>PLAN</b>
Naziv kartografskog prikaza: <b>GRAĐEVINSKA PODRUČJA</b>	
Broj kartografskog prikaza: <b>4.48.A</b>	Mjerilo kartografskog prikaza: <b>1 : 5 000</b>
Odluka predstavničkog tijela o izradi Plana: Službeni glasnik Grada Šibenika br. 6/16 i 3/17	Odluka predstavničkog tijela o donošenju Plana: Službeni glasnik Grada Šibenika br. 9/17
Datum objave Javne rasprave / Ponovne javne rasprave(glasilo): 24. srpnja 2017., 25. rujna 2017. ("Slobodna Dalmacija", www.sibenik.hr, www.mgipu.hr)	Javni uvid / Ponovni javni uvid održani: od 24. srpnja do 8. kolovoza 2017. od 25. rujna do 9. listopada 2017.
Pečat upravnog tijela odgovornog za provođenje Javne rasprave / Ponovne javne rasprave: M.P.	Odgovorna osoba za provođenje Javne rasprave / Ponovne javne rasprave: <b>Madlena Roša Dulibić, dipl.ing.arh.</b> <i>M. Roša</i> ime, prezime i potpis
Suglasnost na Konačni prijedlog plana sukladno članku 108. Zakona o prostornom uređenju ("Narodne novine", br. 153/13, 65/17); Klasa: 350-02/17-11/50, Ur.br.: 531-05-17-6, Datum: 19. prosinac 2017.	
Pravna osoba koja je izradila Plan: <b>URBING d.o.o. za poslove prostornog uređenja i zaštitu okoliša, Avenija Većeslava Holjevca 20, Zagreb</b>	
Pečat pravne osobe koja je izradila Plan: <b>URBING, d.o.o.</b> ZAGREB M.P.	Odgovorna osoba: <b>Darko Martinec, dipl.ing.arh.</b> <i>D. Martinec</i> ime, prezime i potpis
Odgovorni voditelj izrade Nacrta prijedloga plana: <b>Ljiljana Doležal, ovl.arh.urb.</b>	<b>LJILJANA DOLEŽAL</b> dipl.ing.arh. OVLASTENA ARHITEKTICA URBANISTIČKA A-U 253 <i>L. Doležal</i>
Stručni tim u izradi Plana: Ljiljana Doležal, dipl.ing.arh. Darko Martinec, dipl.ing.arh.	Željka Dalto, mag.ing.arch. Frane Dumandžić, mag.ing.arch.
Pečat Gradskog vijeća: M.P.	Predsjednik Gradskog vijeća: <b>dr. sc. Dragan Zlatović</b> ime, prezime i potpis
Istovjetnost ovog prostornog plana s izvornikom ovjerava: ime, prezime i potpis	Pečat nadležnog tijela: M.P.